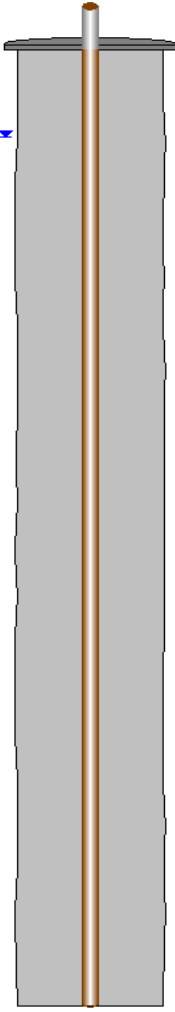





AMPHOS²¹		CODELCO SALVADOR		Prof./Diam. Habilitación:	-m / 2"
Nombre pozo:	S-6	Propietario	DSAL	Estado:	Accesible para mediciones
UTM Norte:	7,101,110.2	Empresa perforista:	I.I.G.	Red de piezometría:	Red DSAL
UTM Este:	477,663.4	Fecha Construcción:	01-11-1975	Red de calidad:	-
Cota (msnm):	3,350.5	Tipo sondaje:	Observacion	Referencia:	I.I.G 1975 y CPH 2004
Subcuenca:	Subc. Salar de Pedernales	Profundidad Perforacion:	10m		

Prof (m)	Esquema de pozo	Habilitación	Geología	Unidad Geológica (*)	Tramo (m)	Unidad Hidrogeológica (*)
0		Sin informacion		MsPs(1) (Costra rugosa de cloruros y sulfatos)		
1						
2						
3						
4						
5						
6						
7						
8						
9						
10						
11						

(*) Para determinar unidades se utilizó el mapa geológico e hidrogeológico escala 1:50.000